


B-Plan Nr. 26
"Klimaschutzsiedlung Im Hagen"



20231115-075933_Umweltkarten

Maßstab: 1:25.000

Quelle: Auszug aus den Geobasisdaten des Landesamtes für Geoinformation und Landesvermessung Niedersachsen.

© 2023 LGLN



5			
4			
3			
2			
1			
	Art der Änderung/Ergänzung	Datum	Name



Ingenieurbüro
WESTERHAUS
Tiefbau, Wasserwirtschaft und Umwelt

Industriestraße 42, 49565 Bramsche
Tel.: 05461 / 7038550 Email: info@westerhaus.info

Bramsche, den 15.11.2023

Projekt Nr.: 2023 - 041

...WTU01-Übersichtskarte.GVP

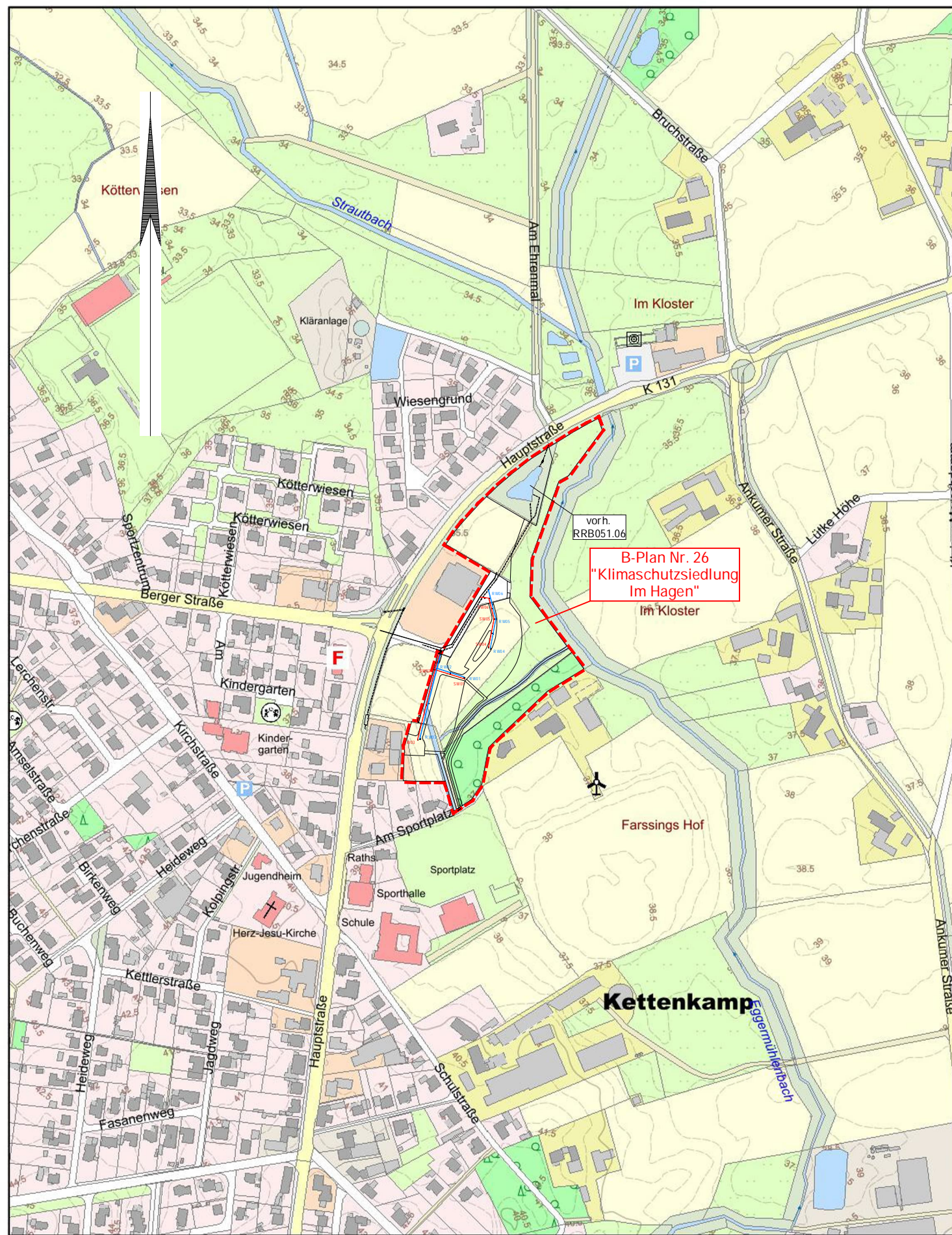


**Gemeinde
Kettenkamp**

Hauptstraße 11

49577 Kettenkamp

Wassertechnische Untersuchung: Klimaschutzsiedlung "Im Hagen" in der Gemeinde Kettenkamp	Anlage:	1	Übersichtskarte Maßstab 1 : 25000
	Blatt:	1	
	Bearbeitet	15.11.2023	Grundmann
	Gezeichnet	15.11.2023	Wamhof
	Geprüft		



Quelle: Auszug aus den Geobasisdaten des Landesamtes für Geoinformation und Landesvermessung Niedersachsen.

© 2023 LGLN



0 0,05 0,1 0,2 Km

20231115-080059_Umweltkarten

Maßstab: 1:5.000

5			
4			
3			
2			
1			
	Art der Änderung/Ergänzung	Datum	Name



**Ingenieurbüro
WESTERHAUS**
Tiefbau, Wasserwirtschaft und Umwelt

Industriestraße 42, 49565 Bramsche
Tel.: 05461 / 7038550 Email: info@westerhaus.info

Bramsche, den 15.11.2023

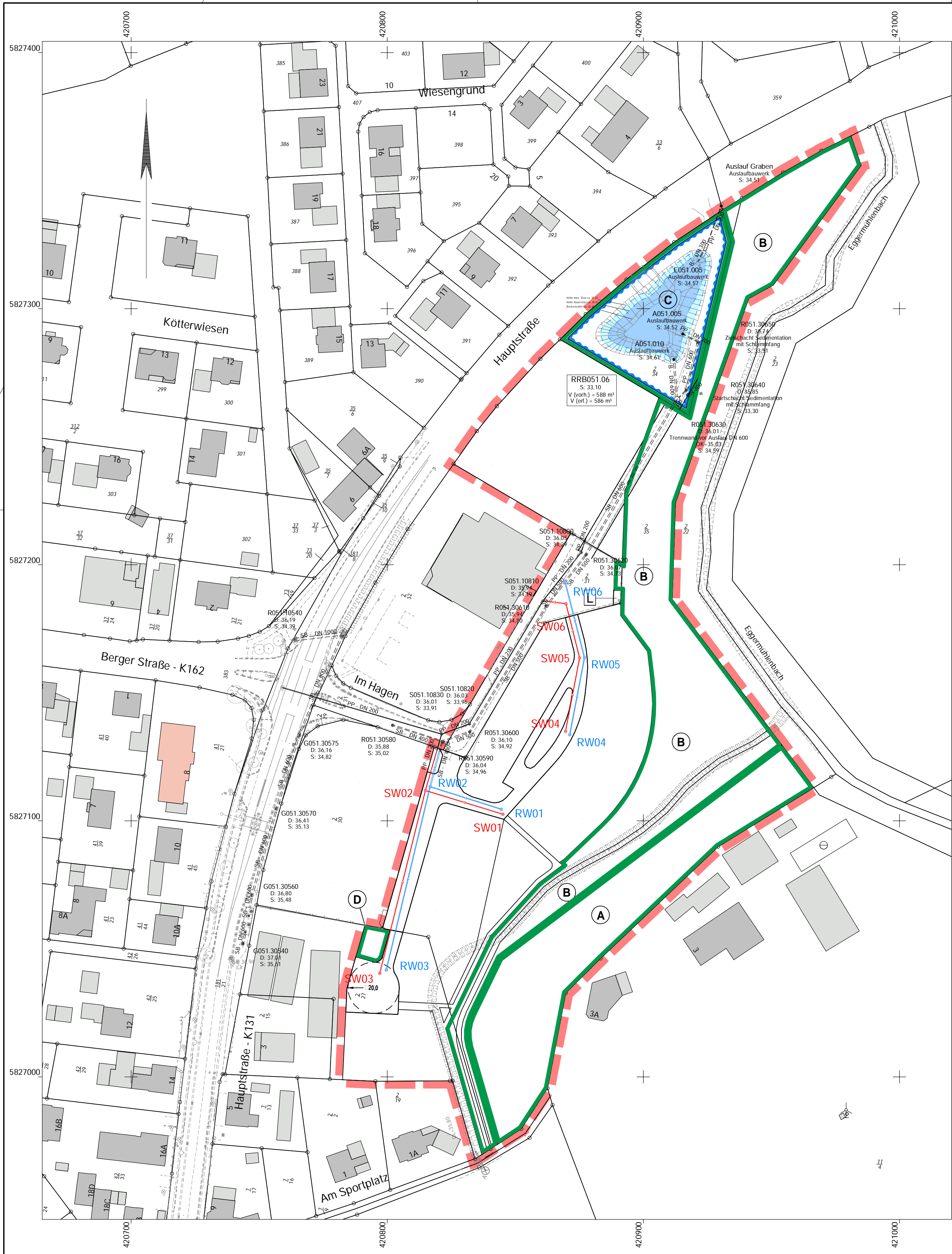
Projekt Nr.: 2023 - 041 ...WTU/02-Übersichtslageplan.GVP



Gemeinde Kettkamp

Hauptstraße 11 49577 Kettkamp

Wassertechnische Untersuchung: Klimaschutzsiedlung "Im Hagen" in der Gemeinde Kettkamp	Anlage:	2	Übersichtslageplan Maßstab 1 : 5000	
	Blatt:	1		
	Bearbeitet	15.11.2023	Grundmann	
	Gezeichnet	15.11.2023	Wamhof	
	Geprüft			



5			
4			
3			
2			
1			
	Art der Änderung/Ergänzung	Datum	Name


Ingenieurbüro WESTERHAUS
 Tiefbau, Wasserwirtschaft und Umwelt
 Industriestraße 42, 49565 Bramsche
 Tel.: 05461 / 7038550 Email: info@westerhaus.info
 Projekt Nr.: 2023 - 041 ...WTU03-Lageplan.GVP


Gemeinde Kettenkamp
 Hauptstraße 11 49577 Kettenkamp

Wassertechnische Untersuchung: Klimaschutzsiedlung "Im Hagen" in der Gemeinde Kettenkamp	Anlage:	3	Lageplan Maßstab 1 : 1000
	Blatt:	1	
	Bearbeitet	15.11.2023	Grundmann
	Gezeichnet	15.11.2023	Wamhof
Geprüft			